

## Révision du Plan Local d'Urbanisme

### Maître d'Ouvrage

GRAND ANNECY  
46, Avenue des Iles  
74000 ANNECY

### Equipe

Agence des TERRITOIRES  
Ange SARTORI  
Nathalie MAZE  
Urbanistes

### Missions TECTA

Numérisation des  
documents  
graphiques du PLU

### Caractéristiques

2574 ha  
2023 hbts en 2018

### Montant des travaux VRD

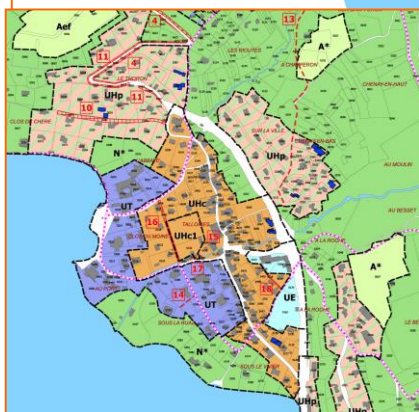
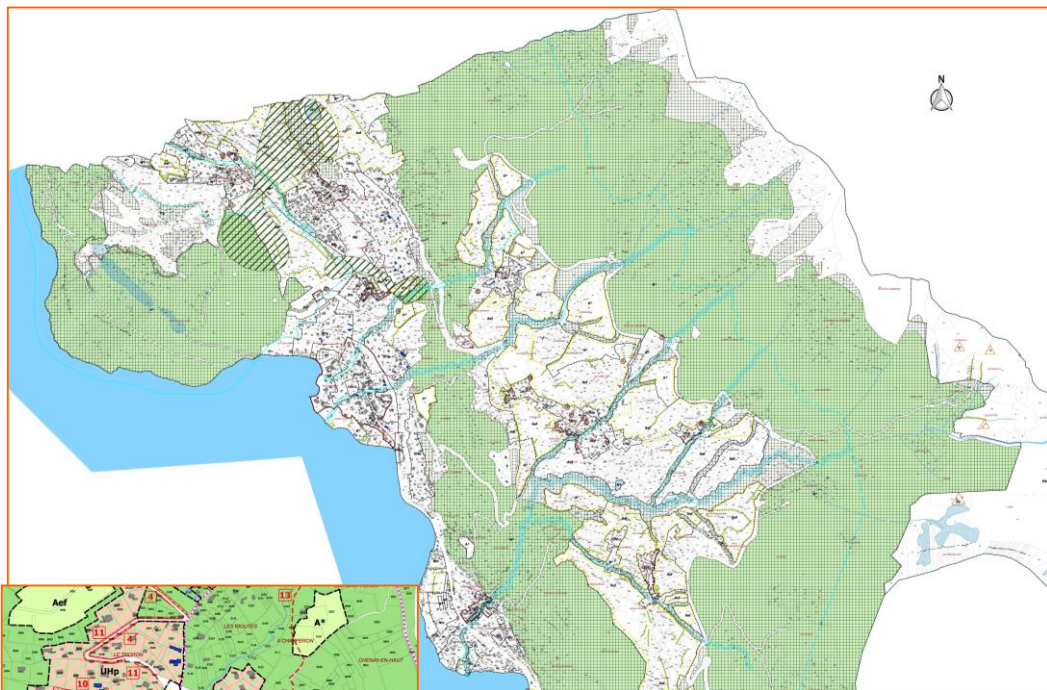
NC

### Phase études

2015 / 2018

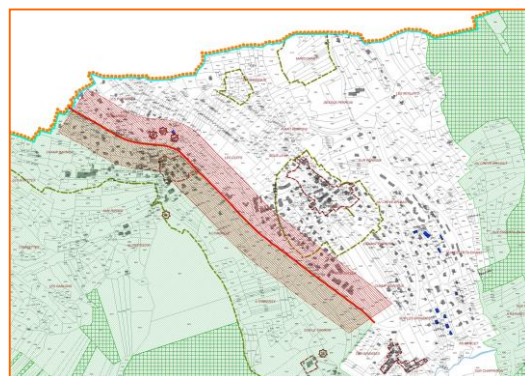
### Phase travaux

NC



- Réalisation des Plans du règlement graphique au 1/5000 avec :
  - Emplacements réservés
  - Secteurs soumis à OAP
  - STECAL
  - Secteurs d'intérêt paysager
  - Secteurs d'intérêt écologique
  - Zones humides
  - Chalet d'alpage ou bâtiment d'estive
  - .../...

- Réalisation du Document graphique annexe au 1/5000 avec :
  - Zone de préemption au titre des espaces naturels sensibles
  - Bois et forêts soumis au régime forestier
  - Prescription d'isolement acoustique
  - Voies classées bruyantes
  - Zone de présomption de prescription d'archéologie préventive
  - .../...
- Calcul des surfaces du zonage



Démarrage en 2015  
Elaboration du PLU approuvée en novembre 2018

**Plans graphiques réalisés sous QGIS et conformément au cahier des charges des prescriptions nationales pour la dématérialisation des documents d'urbanisme – Standard CNIG.**

**Fichiers géographiques validés par la DDT 74 et la RGD 73-74**

**PLU en ligne sur le Géoportail de l'Urbanisme**